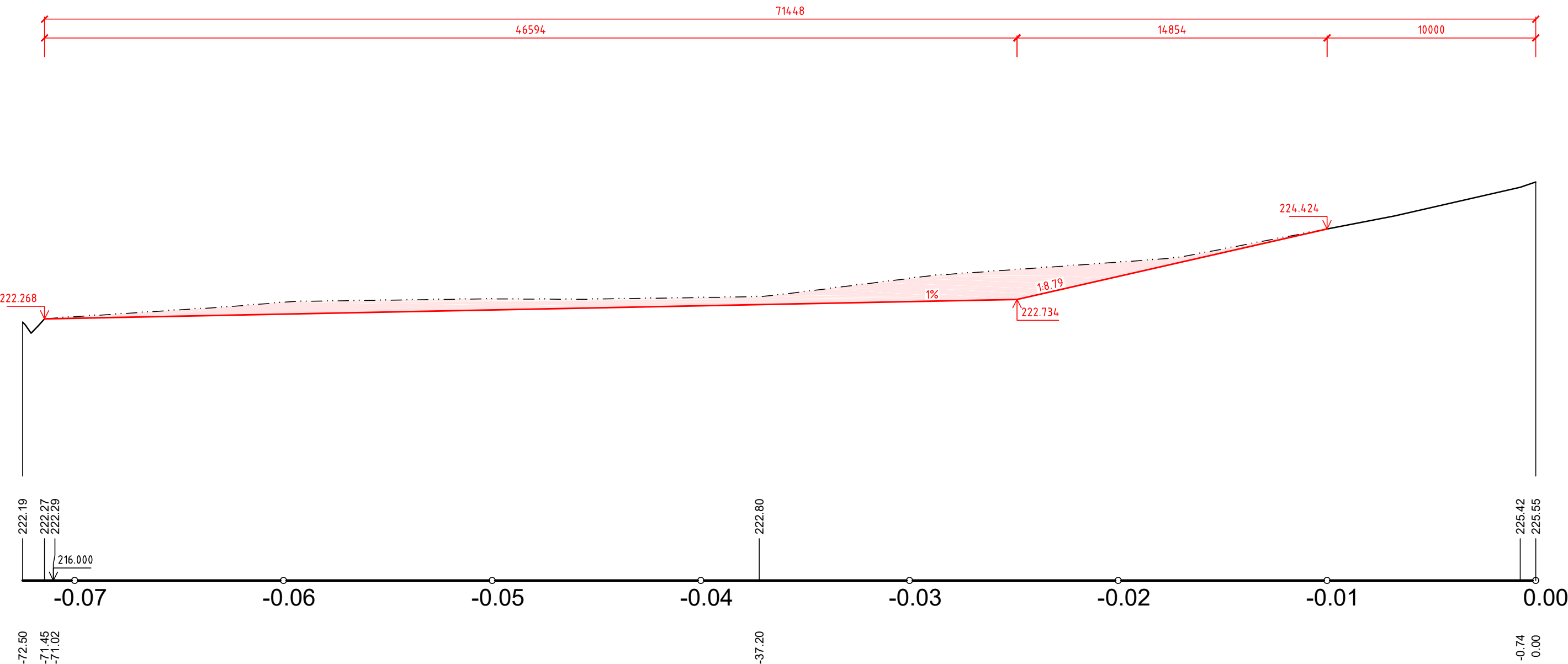
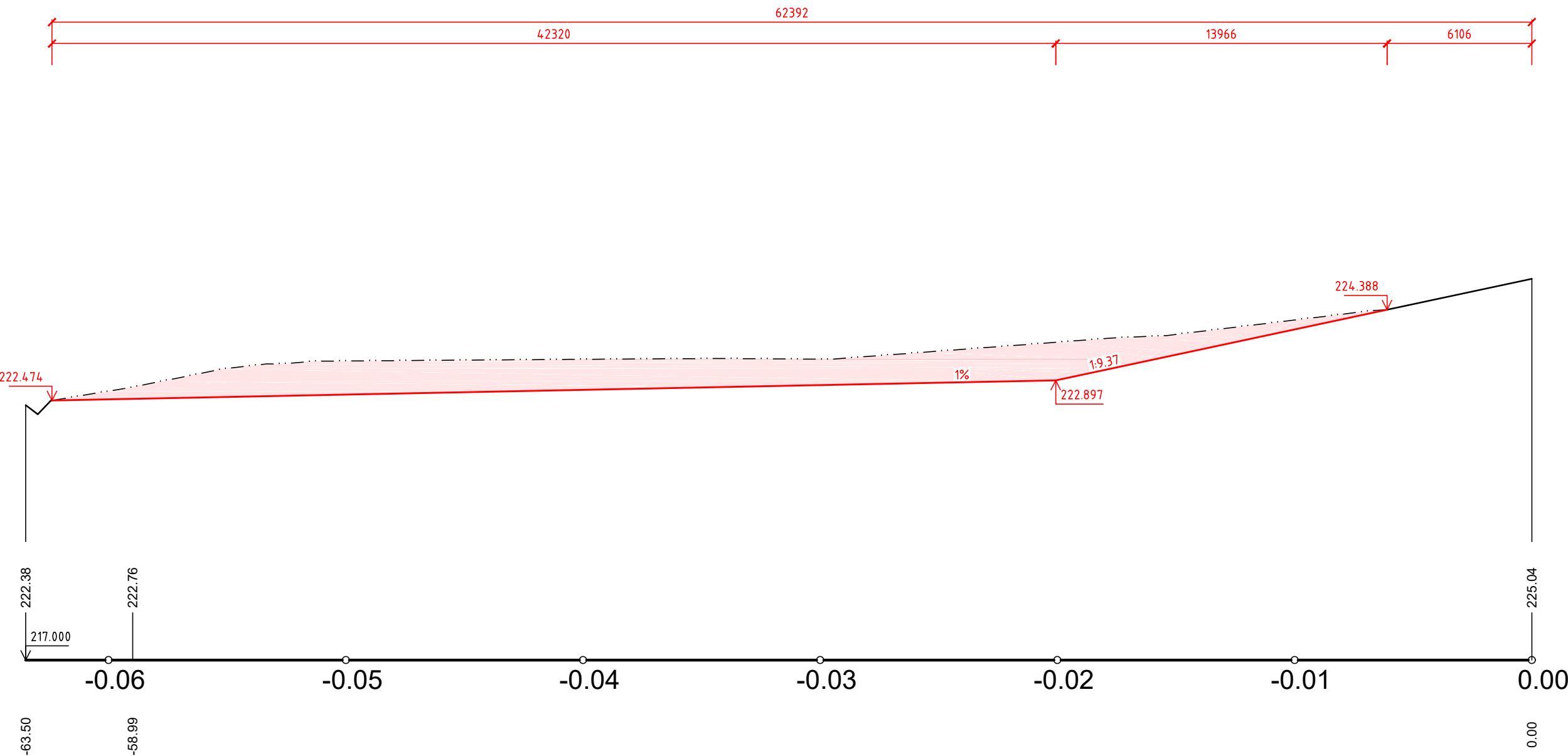


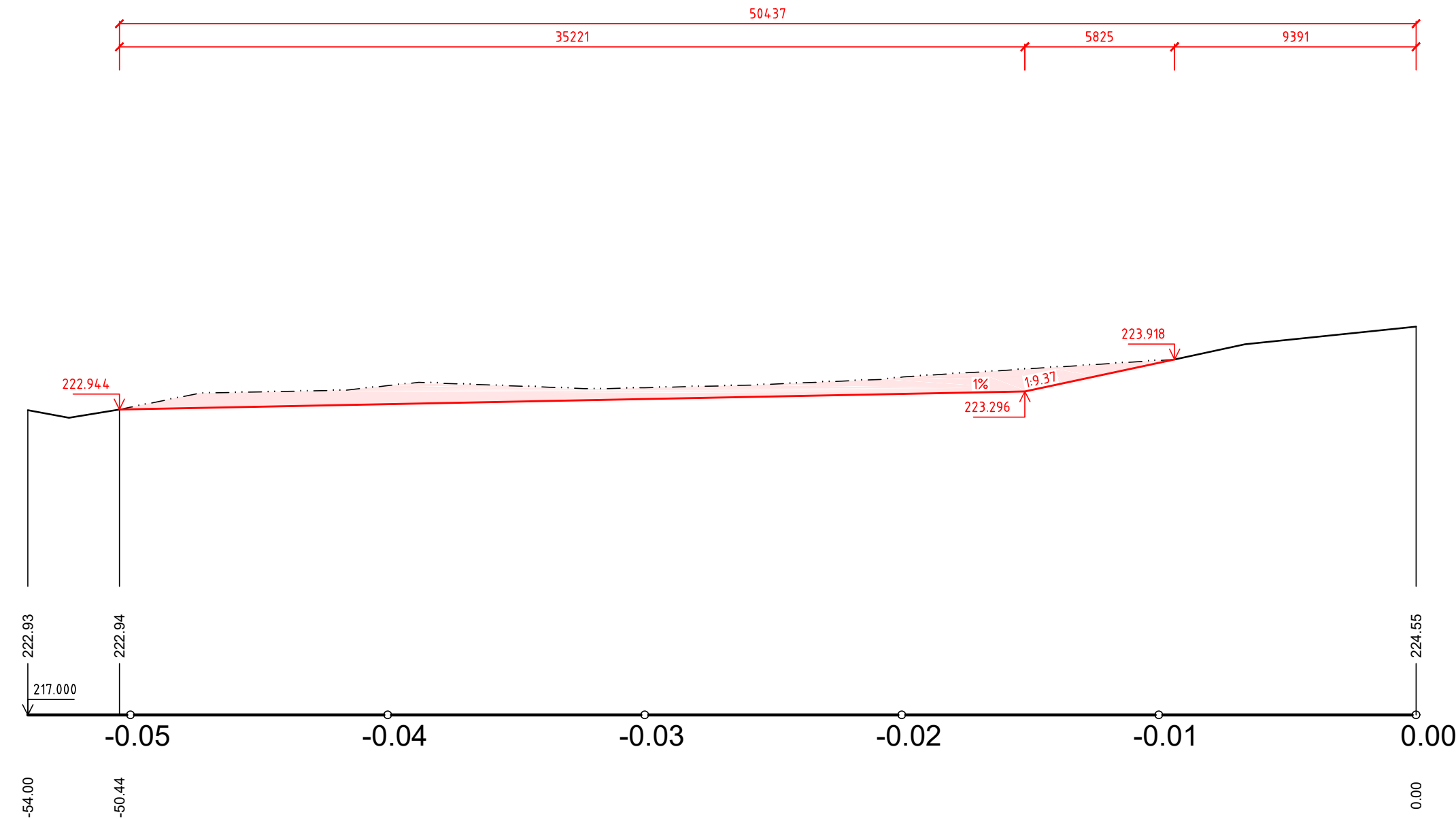
PF 7_N1 KM 0.1275



PF 8_N1 KM 0.1475



PF 9_N1 KM 0.1675



KALKULACE ZEMNÍCH PRACÍ		
PF 7_N1		km 0.1275
VÝKOP	[m2]	16.78
NÁŠYP	[m2]	0.00
ÚPRAVA PLÁNĚ (ZÁŘEZ)	[m]	46.59
SVAHOVÁNÍ (ZÁŘEZU)	[m]	14.95

KALKULACE ZEMNÍCH PRACÍ		
PF 8_N1		km 0.1475
VÝKOP	[m2]	30.07
NÁŠYP	[m2]	0.00
ÚPRAVA PLÁNĚ (ZÁŘEZ)	[m]	42.32
SVAHOVÁNÍ (ZÁŘEZU)	[m]	14.05

KALKULACE ZEMNÍCH PRACÍ		
PF 9_N1		km 0.1675
VÝKOP	[m2]	11.18
NÁŠYP	[m2]	0.00
ÚPRAVA PLÁNĚ (ZÁŘEZ)	[m]	35.22
SVAHOVÁNÍ (ZÁŘEZU)	[m]	5.86

POZN:

POZOR - ODTĚŽOVÁNÍ NÁNOSŮ NESMÍ NARUŠIT PŮVODNÍ ROSTLÉ DNO NÁDRŽE!! VZHLEDEM K TOMU BUDE NOVÁ LINIE DNO (TEDY DNO PO ODTĚŽENÍ NÁNOSŮ), JAK JE NAVRHOVANÁ DLE PROJEKTOVÉ DOKUMENTACE, UPŘESŇOVANA BĚHEM STAVBY (SKUTEČNÝ PRŮBĚH PŮVODNÍHO RELIEFU DNO NEBYL V DOBĚ ZPRACOVÁNÍ DOKUMENTACE ZNÁM). Z VÝŠE UVEDENÉHO VYPLÝVÁ, ŽE BUDE UPŘESNĚN I SKUTEČNÝ ROZSAH OBJEMU ODTĚŽENÝCH NÁNOSŮ.

REVIZE Č.	DATUM	ZMĚNA	ČÍSLO SOUPRAVY:

SOUŘADNICOVÝ SYSTÉM : JTSK
VÝŠKOVÝ SYSTÉM : BpV
KATASTRÁLNÍ ŮZEMÍ : HAŤ

LINEPLAN s.r.o.

28. října 1142/168, 709 00, Ostrava-Mariánské Hory

tel.: +420 597 578 449
fax: +420 597 579 047
GSM: +420 603 534 547
e-mail: marek.bohac@lineplan.cz

OBJEDNATEL		Povodí Odry, státní podnik	
ODPOVĚDNÝ PROJ. OBJ.: PS ING. MAREK BOHÁČ		NAVRHL. VYPRACOVAL ING. MAREK BOHÁČ	KONTROLOVAL -
KRAJ: MORAVSKOSLEZSKÝ		POVĚŘENÝ OÚ: MĚÚ HLUČÍN	OBEČ: HAŤ
AKCE VN HAŤ, OPRAVA HRÁZE A SDRUŽENÉHO OBJEKTU (Č. STAVBY 3389) SO 03 - ODTĚŽENÍ NÁNOSŮ		STUPEŇ PD	DOS + DPS
		DATUM	03/2016
		ARCH. ČÍSLO	51/15/03 - A - 11.06
		POČ. FORMÁTŮ	7 x A4
NÁZEV PŘÍLOHY		Č. PŘÍLOHY	1 : 200/100
ŘEZY - PLOCHA N1 - PF 07 AŽ PF 09			D.1.3.4.3